

Skala mapy	1:500
------------	-------

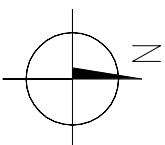
Nazwa wykonawcy prac geodezyjnych:

Nie wyklucza się istnienia w terenie innych urządzeń i przewodów infrastruktury technicznej, nie wykazanych na mapie, wynikającego z zasobności historycznych lub niedopełnienia przepisów dotyczących zgłoszeń do inwentaryzacji powykonawczych.





Granice działek wg Ewidencji Gruntów i Budynków. Organem odpowiedzialnym za dane EGiB jest Starosta Powiatu

Oświadczam, że operat techniczny zawierający rezultaty prac geodezyjnych w wyniku których powstał niniejszy dokument uzyskał pozytywny wynik weryfikacji, protokoł nr GNO.6640.929.2025_1 z dnia **07.07.2025 r.**

Jestem świadomy odpowiedzialności karnej za złożenie fałszywego oświadczenia.

Lokalizacja 1:25000

OZNACZENIA

	GRANICA DZIAŁKI
	ZAKRES OPRACOWANIA
	ZARYS LUSTRA WODY
	SKARPY PROJEKTOWANE
	SKARPY ISTNIEJĄCE DO PRZEBUDOWY

Nazwa rysunku			
Projekt zagospodarowania działki		ul. Żarnoskiego 6, 98-346 Skomlin Tel. 794 163 376.	
Nazwa obiektu	Zbiornik wodny	Nr rys.	A-00
Adres obiektu	Dz. nr 442/2, obr. Łyskornia, gm. Biała	Skala	1:500
	Imię i nazwisko	Nr upr.	Podpis
Opracował	mgr inż. Anna Matys	-	
Projektant	mgr inż. Zbigniew Matys	OPŁ/1174/ /PBkb/15	VIII 2025